

Схема расположения границ публичного сервитута  
ВЛ-10кВ АВМ Быково

Площадь публичного сервитута: 162882 кв.м

Используемые условные знаки и обозначения:

- - Граница устанавливаемого публичного сервитута
- - Местоположение инженерного сооружения
- - Граница кадастрового квартала по сведениям ЕГРН
- - Граница земельного участка по сведениям ЕГРН
- 29:03:080130 - Номер кадастрового квартала по сведениям ЕГРН
- :10 - Номер земельного участка по сведениям ЕГРН
- 1 - Номер характерной точки публичного сервитута
- - Характерные точки публичного сервитута

Схема расположения листов

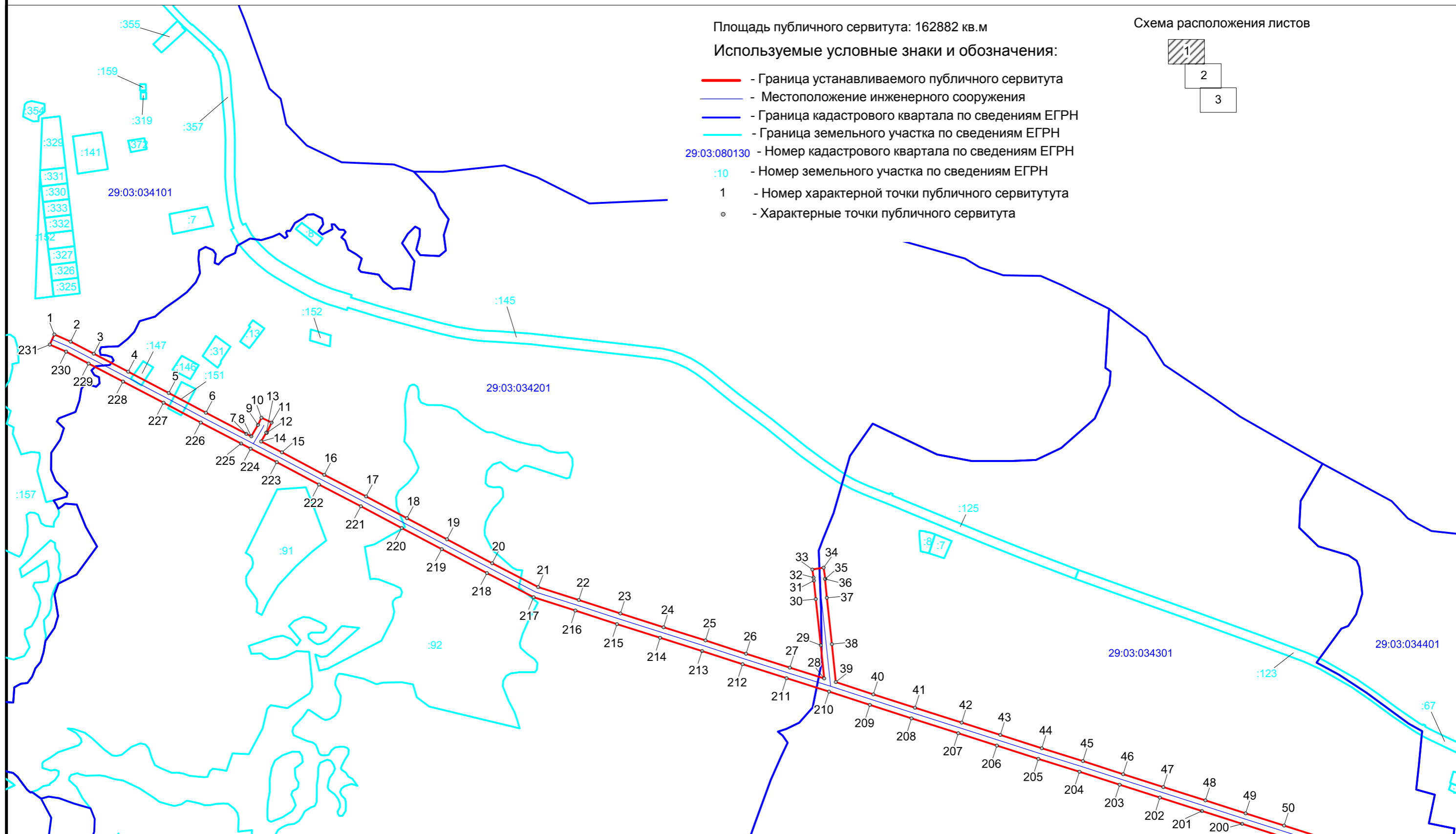
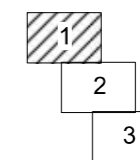
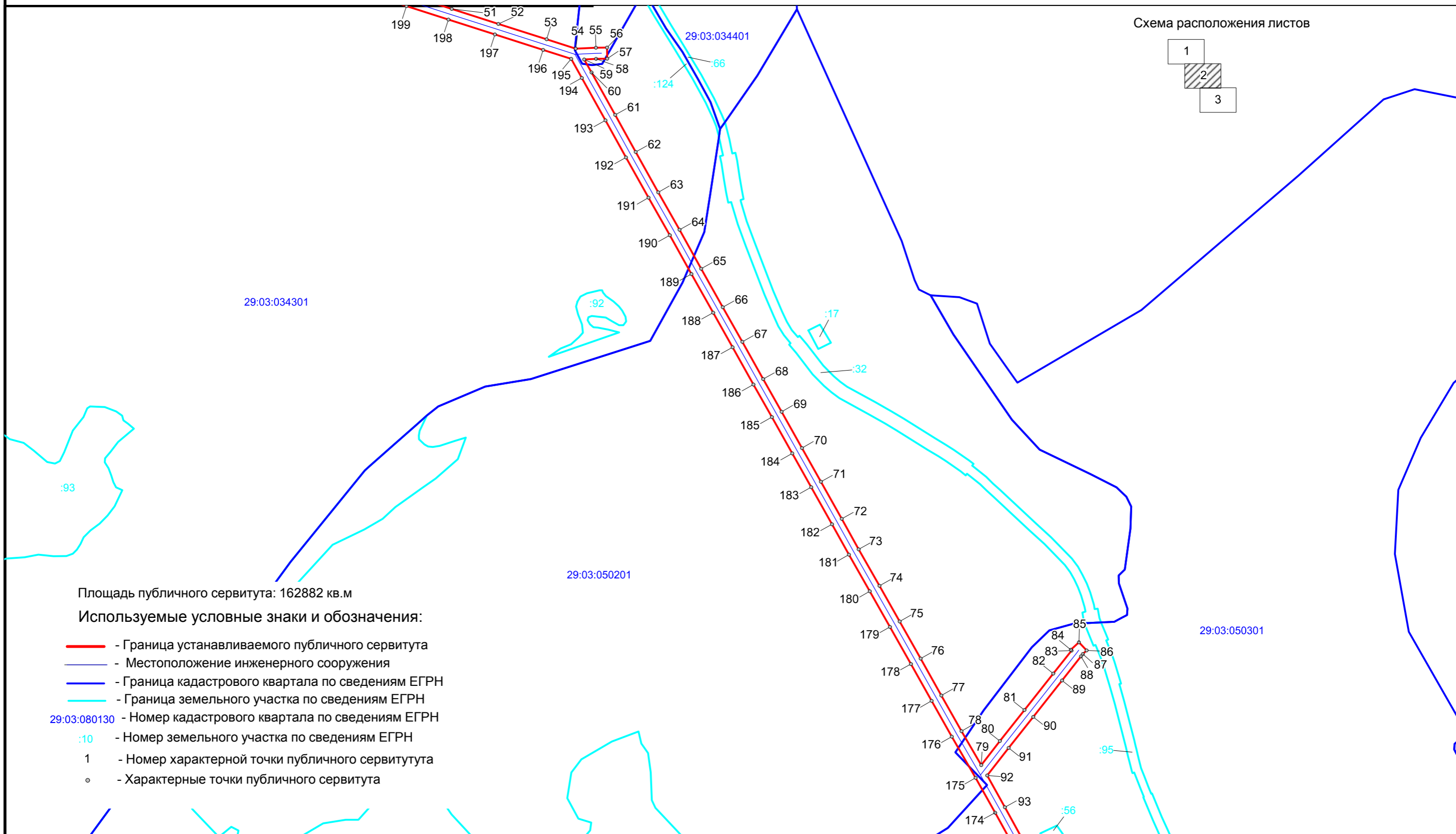
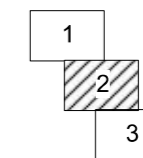


Схема расположения границ публичного сервитута  
ВЛ-10кВ АВМ Быково

Схема расположения листов



Площадь публичного сервитута: 162882 кв.м

Используемые условные знаки и обозначения:





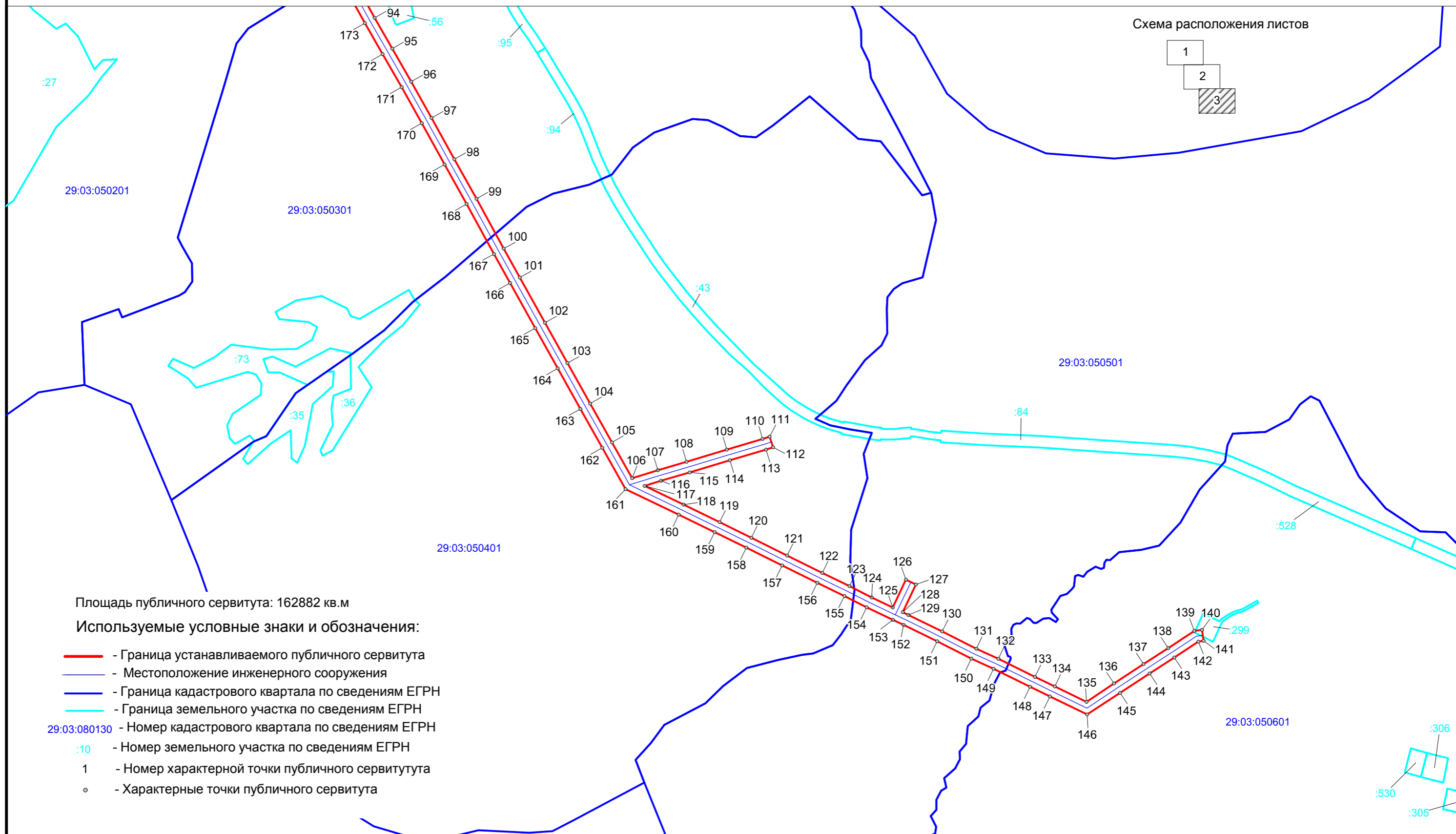
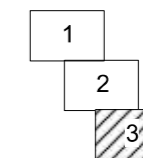
-  - Граница устанавливаемого публичного сервитута
-  - Местоположение инженерного сооружения
-  - Граница кадастрового квартала по сведениям ЕГРН
-  - Граница земельного участка по сведениям ЕГРН
- 29:03:080130 - Номер кадастрового квартала по сведениям ЕГРН
- :10 - Номер земельного участка по сведениям ЕГРН
- 1 - Номер характерной точки публичного сервитута
- - Характерные точки публичного сервитута





Схема расположения границ публичного сервитута  
ВЛ-10кВ АВМ Быково

Схема расположения листов



Площадь публичного сервитута: 162882 кв.м

Используемые условные знаки и обозначения:

-  - Граница устанавливаемого публичного сервитута
-  - Местоположение инженерного сооружения
-  - Граница кадастрового квартала по сведениям ЕГРН
-  - Граница земельного участка по сведениям ЕГРН
- 29:03:080130 - Номер кадастрового квартала по сведениям ЕГРН
- :10 - Номер земельного участка по сведениям ЕГРН
- 1 - Номер характерной точки публичного сервитута
- o - Характерные точки публичного сервитута

Масштаб 1 : 7000