

Схема расположения границ публичного сервитута
ВЛ-10кВ ЦУ к-з Дружба

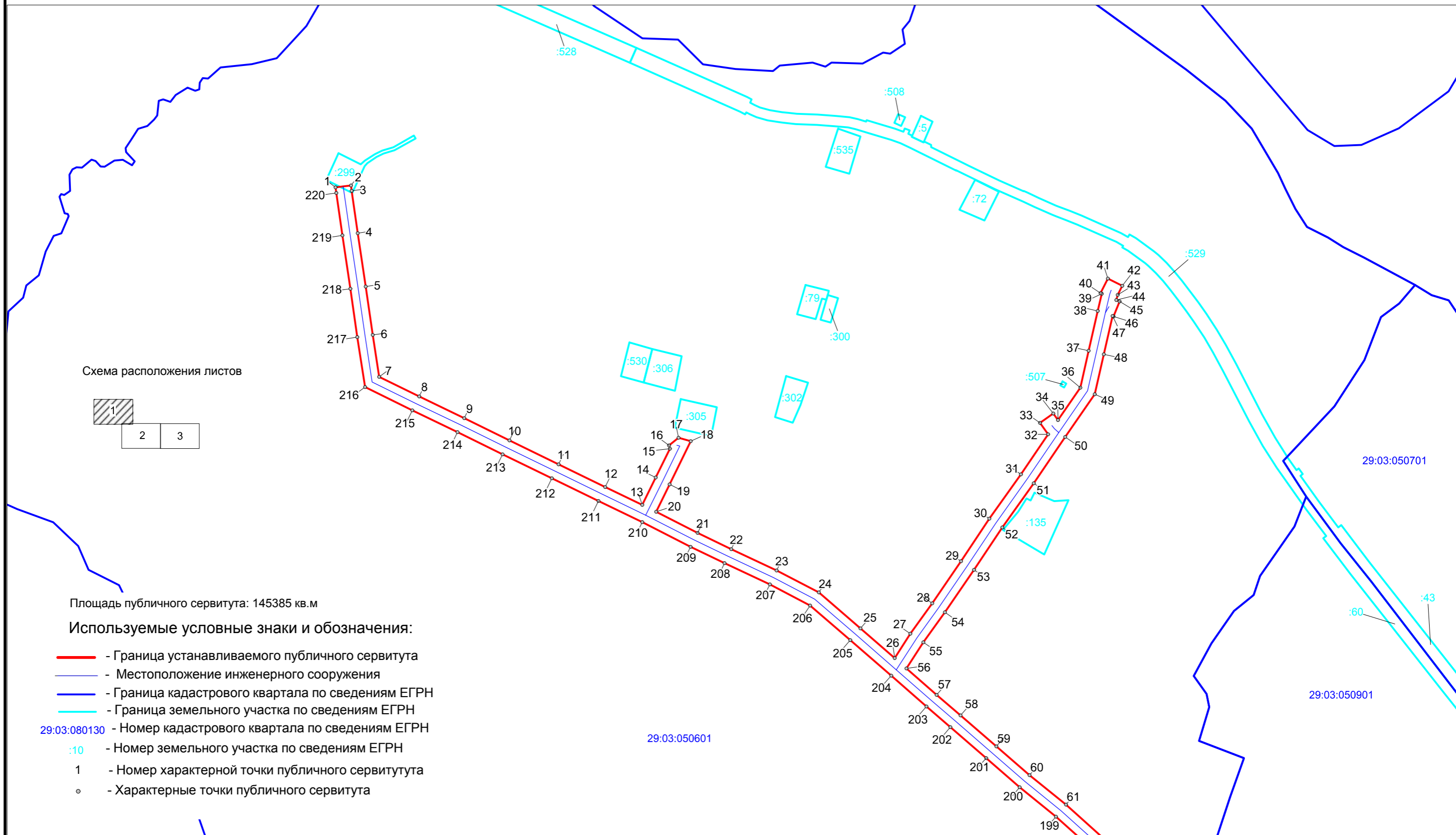


Схема расположения границ публичного сервитута
ВЛ-10кВ ЦУ к-з Дружба

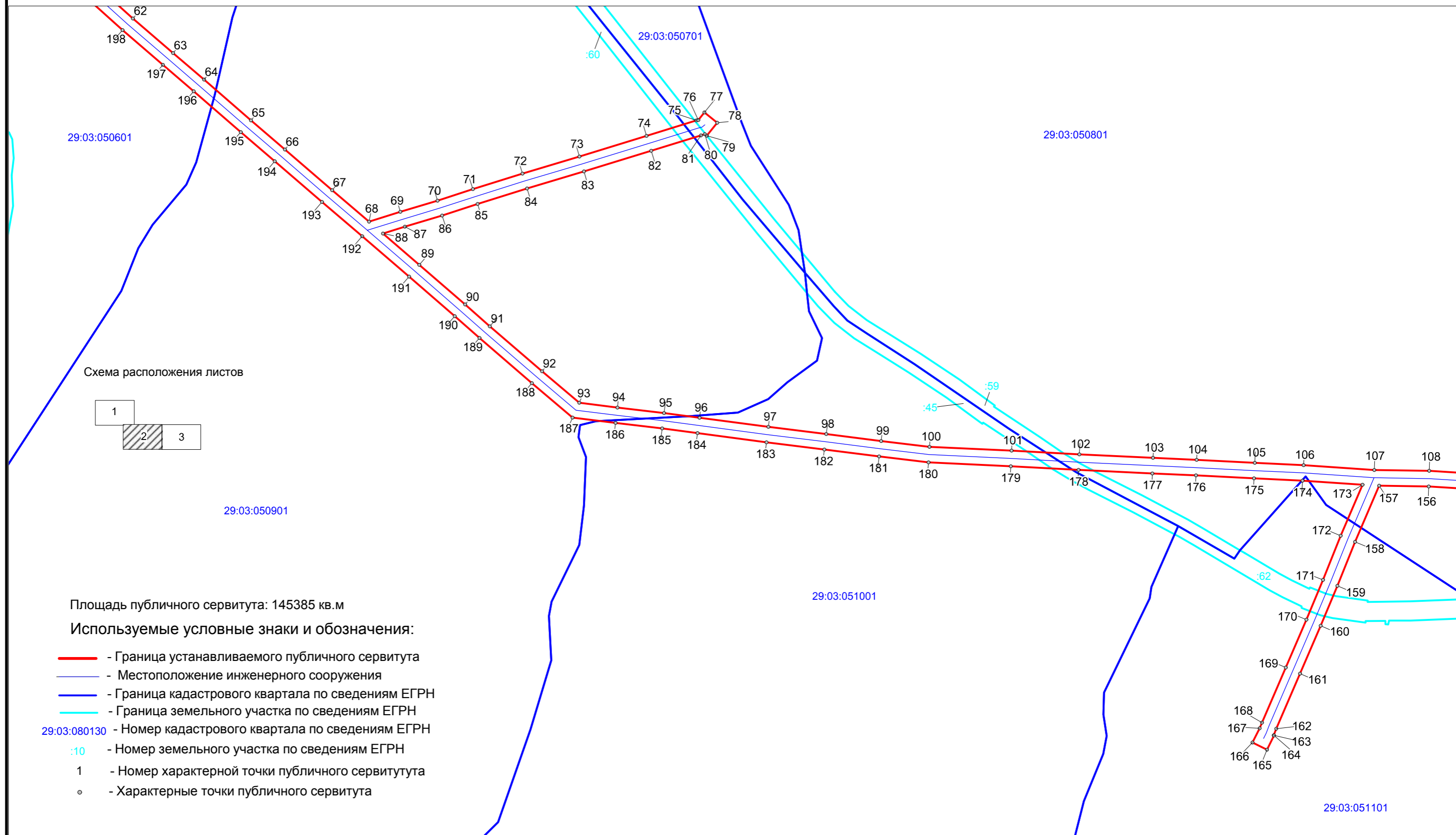
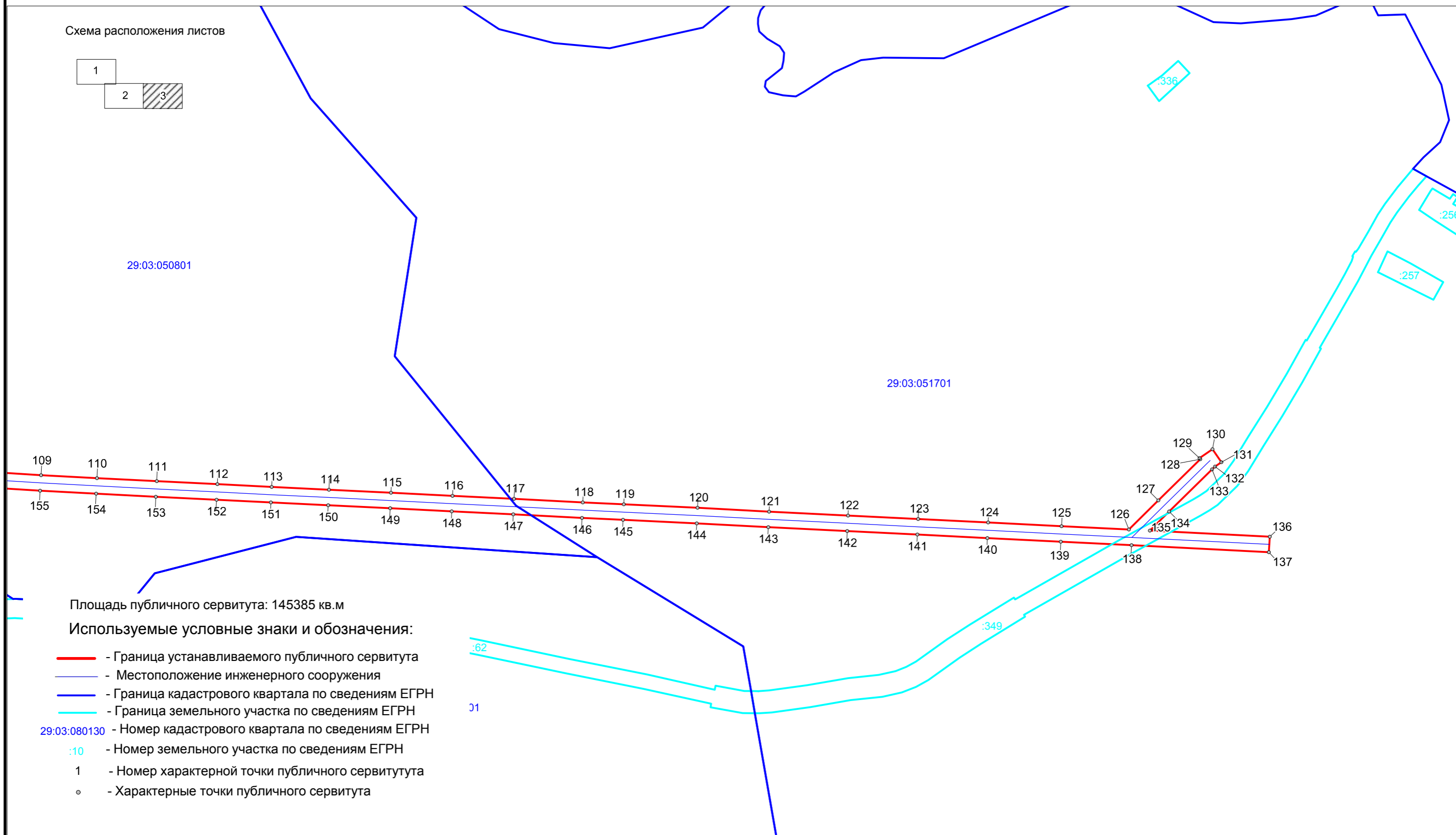
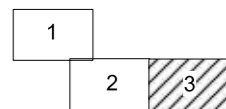


Схема расположения границ публичного сервитута
ВЛ-10кВ ЦУ к-з Дружба

Схема расположения листов



Площадь публичного сервитута: 145385 кв.м

Используемые условные знаки и обозначения:

- - Граница устанавливаемого публичного сервитута
- - Местоположение инженерного сооружения
- - Граница кадастрового квартала по сведениям ЕГРН
- - Граница земельного участка по сведениям ЕГРН
- 29:03:080130 - Номер кадастрового квартала по сведениям ЕГРН
- :10 - Номер земельного участка по сведениям ЕГРН
- 1 - Номер характерной точки публичного сервитута
- - Характерные точки публичного сервитута