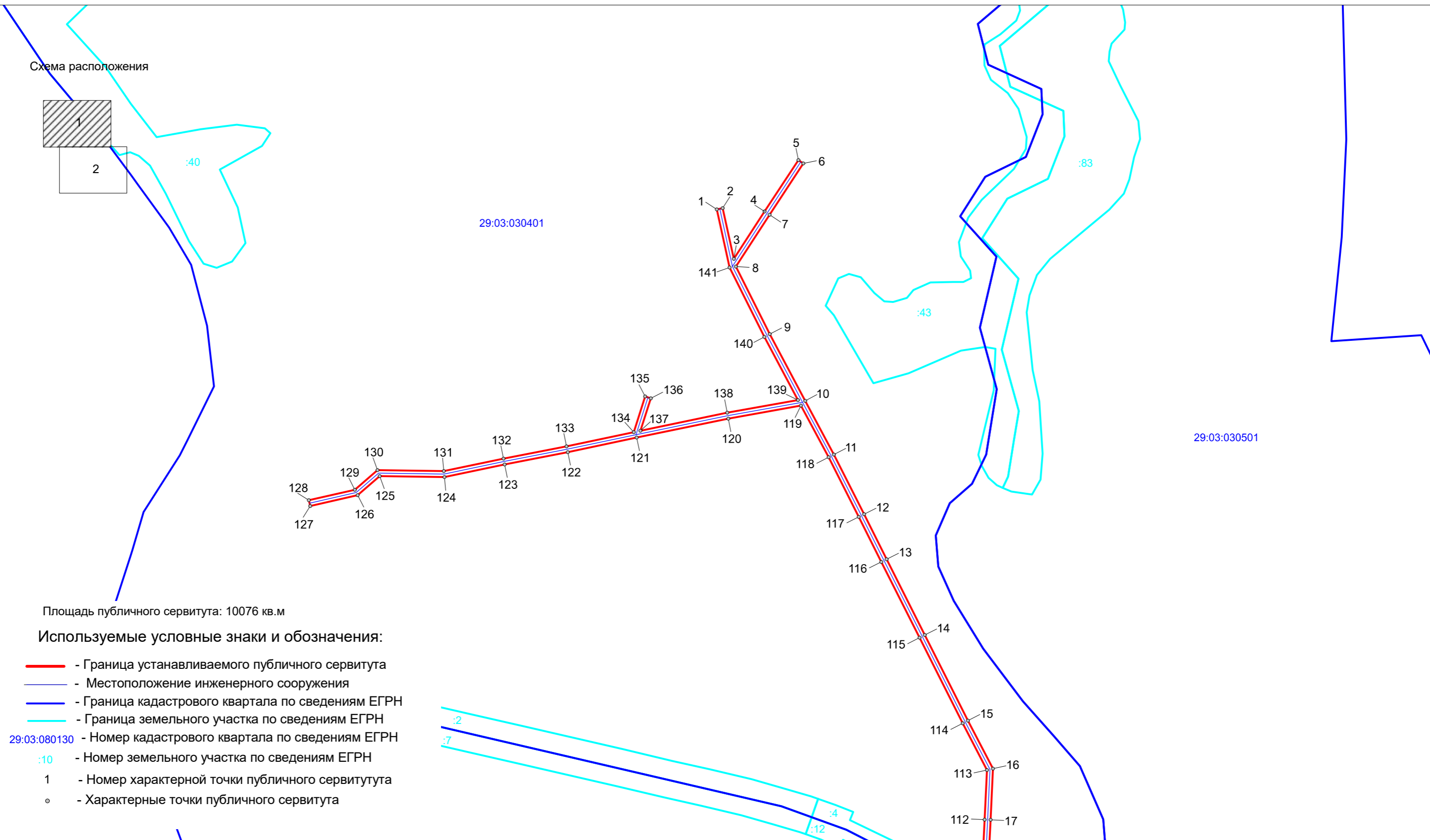


Схема расположения границ публичного сервитута  
ВЛ-10кВ л.2 ВЛ-0.4кВ Кошкино



**Схема расположения границ публичного сервитута  
ВЛ-10кВ л.2 ВЛ-0.4кВ Кошкино**

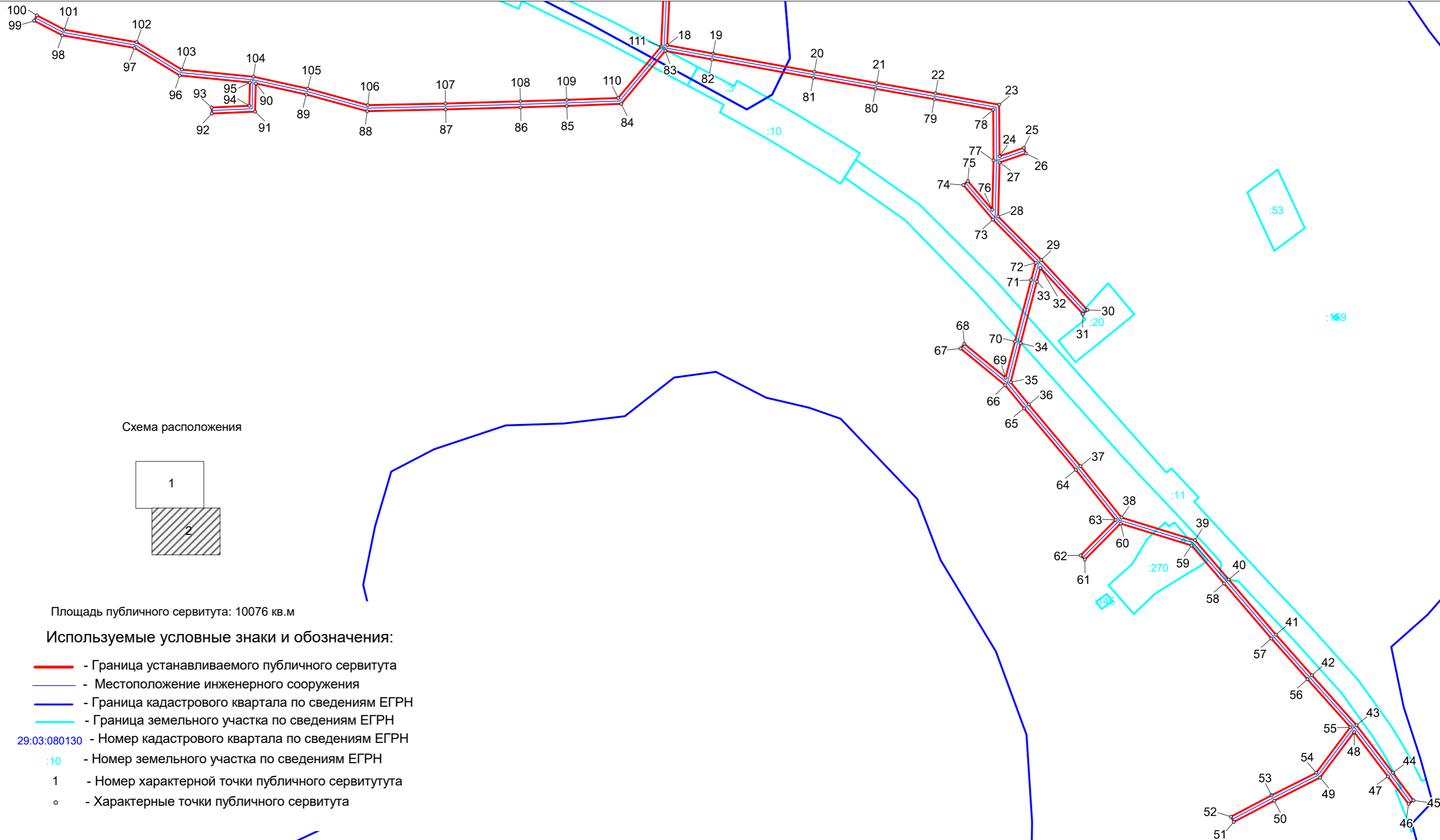
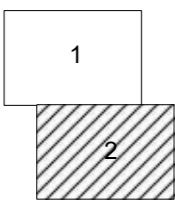


Схема расположения



Площадь публичного сервитута: 10076 кв.м

**Используемые условные знаки и обозначения:**

- - Граница устанавливаемого публичного сервитута
- - Местоположение инженерного сооружения
- - Граница кадастрового квартала по сведениям ЕГРН
- - Граница земельного участка по сведениям ЕГРН
- 29:03:080130 - Номер кадастрового квартала по сведениям ЕГРН
- :10 - Номер земельного участка по сведениям ЕГРН
- 1 - Номер характерной точки публичного сервитута
- - Характерные точки публичного сервитута