

Филиал федерального государственного бюджетного учреждения "Федеральная кадастровая палата Федеральной службы государственной регистрации, кадастра и картографии" по Архангельской области и Ненецкому автономному округу
полное наименование органа регистрации прав

Выписка из Единого государственного реестра недвижимости об объекте недвижимости

Сведения о характеристиках объекта недвижимости

На основании запроса от 01.06.2022, поступившего на рассмотрение 01.06.2022, сообщаем, что согласно записям Единого государственного реестра недвижимости:

Раздел 1 Лист 1

Земельный участок			
вид объекта недвижимости			

Лист № 1 раздела 1	Всего листов раздела 1: 3	Всего разделов: 8	Всего листов выписки: 14
--------------------	---------------------------	-------------------	--------------------------

01.06.2022г. № КУВИ-001/2022-84047727	
Кадастровый номер:	29:03:031201:118
Номер кадастрового квартала:	29:03:031201
Дата присвоения кадастрового номера:	19.10.2010

Ранее присвоенный государственный учетный номер:	данные отсутствуют
Местоположение:	д.Мухонская, ул.Тепличная, Вилегодский район, Архангельская область
Площадь:	10554 +/- 83
Кадастровая стоимость, руб.:	2662140.96
Кадастровые номера расположенных в пределах земельного участка объектов недвижимости:	29:03:000000:1469, 29:03:031201:269, 29:03:031201:412
Кадастровые номера объектов недвижимости, из которых образован объект недвижимости:	данные отсутствуют
Кадастровые номера образованных объектов недвижимости:	29:03:031201:253
Категория земель:	Земли населенных пунктов
Виды разрешенного использования:	под строительство многоквартирных жилых домов
Сведения о кадастровом инженерере:	данные отсутствуют
Сведения о лесах, водных объектах и об иных природных объектах, расположенных в пределах земельного участка:	данные отсутствуют
Сведения о том, что земельный участок полностью расположен в границах зоны с особыми условиями использования территории, территории объекта культурного наследия, публичного сервитута:	данные отсутствуют
Сведения о том, что земельный участок расположен в границах особой экономической зоны, территории опережающего социально-экономического развития, зоны территориального развития в Российской Федерации, игровой зоны:	данные отсутствуют

полное наименование должности	подпись	инициалы, фамилия
-------------------------------	---------	-------------------

М.П.

Земельный участок		
вид объекта недвижимости		
Лист № 2 раздела 1	Всего листов раздела 1: 3	Всего разделов: 8
Всего листов выписки: 14		
01.06.2022г. № КУВИ-001/2022-84047727		
Кадастровый номер:	29:03:031201:118	
Сведения о том, что земельный участок расположен в границах особо охраняемой природной территории, охотничьих угодий, лесничеств:	данные отсутствуют	
Сведения о результатах проведения государственного земельного надзора:	данные отсутствуют	
Сведения о расположении земельного участка в границах территории, в отношении которой утвержден проект межевания территории:	данные отсутствуют	
Условный номер земельного участка:	данные отсутствуют	
Сведения о принятии акта и (или) заключении договора, предусматривающих предоставление в соответствии с земельным законодательством исполнительным органом государственным органом власти или органом местного самоуправления, находящегося в государственной или муниципальной собственности земельного участка для строительства наемного дома социального использования или наемного дома коммерческого использования:	данные отсутствуют	
Сведения о том, что земельный участок или земельные участки образованы на основании решения об изъятии земельного участка и (или) расположенного на нем объекта недвижимости для государственных или муниципальных нужд:	данные отсутствуют	
Сведения о том, что земельный участок образован из земель или земельного участка, государственная собственность на которые не разграничена:	данные отсутствуют	
Сведения о наличии земельного спора о местоположении границ земельных участков:	данные отсутствуют	
Статус записи об объекте недвижимости:	Сведения об объекте недвижимости имеют статус "актуальные"	
Особые отметки:	Сведения об ограничениях права на объект недвижимости, обременениях данного объекта, не зарегистрированных в реестре прав, ограничений прав и обременений недвижимого имущества: вид ограничения (обременения): ограничения прав на земельный участок, предусмотренные статьями 56, 56.1 Земельного кодекса Российской Федерации; срок действия: с 14.05.2020; реквизиты документа-основания: постановление "О порядке установления охранных зон объектов электросетевого хозяйства и особых условий использования земельных участков, расположенных в границах таких зон" от 24.02.2009 № 160 выдан: Правительство РФ. вид ограничения (обременения): ограничения прав на земельный участок, предусмотренные статьями 56, 56.1 Земельного кодекса Российской Федерации; срок действия: с 29.01.2021; реквизиты документа-основания: постановление "Об установлении	
полное наименование должности	подпись	инициалы, фамилия

М.П.

Земельный участок			
вид объекта недвижимости			
Лист № 3 раздела 1	Всего листов раздела 1: 3	Всего разделов: 8	Всего листов выписки: 14
01.06.2022г. № КУВИ-001/2022-84047727			
Кадастровый номер:		29:03:031201:118	
		публичного сервитута" от 09.10.2020 № 494-од выдан: Администрация муниципального образования "Вилегодский муниципальный район" Архангельской области.	
Получатель выписки:		Аксёнов Алексей Юрьевич, действующий(ая) на основании документа "" АДМИНИСТРАЦИЯ ВИЛЕГОДСКОГО МУНИЦИПАЛЬНОГО ОКРУГА АРХАНГЕЛЬСКОЙ ОБЛАСТИ	

полное наименование должности	подпись	инициалы, фамилия

М.П.

Выписка из Единого государственного реестра недвижимости об объекте недвижимости

Сведения о зарегистрированных правах

Земельный участок			
вид объекта недвижимости			
Лист № 1 раздела 2		Всего листов раздела 2: 2	
		Всего разделов: 8	
Всего листов выписки: 14			
01.06.2022г. № КУВИ-001/2022-84047727			
Кадастровый номер:		29:03:031201:118	
1	Правообладатель (правообладатели):	1.1	данные о правообладателе отсутствуют
2	Вид, номер, дата и время государственной регистрации права:	2.1	не зарегистрировано
3	Сведения об осуществлении государственной регистрации сделки, права без необходимого в силу закона согласия третьего лица, органа:	3.1	данные отсутствуют
4	Ограничение прав и обременение объекта недвижимости:		
	4.1 вид:	Аренда	
	дата государственной регистрации:	18.03.2022 17:57:32	
	номер государственной регистрации:	29:03:031201:118-29/006/2022-5	
	срок, на который установлено ограничение прав и обременение объекта недвижимости:	Срок действия с 24.09.2021 по 24.09.2024	
	лицо, в пользу которого установлено ограничение прав и обременение объекта недвижимости:	Общество с ограниченной ответственностью "СтройТрансСервис", ИНН: 2909002640, ОГРН: 1062905007461	
	основание государственной регистрации:	<p>Договор аренды земельного участка, № 43, выдан 18.10.2021, дата государственной регистрации: 18.03.2022, номер государственной регистрации: 29:03:031201:118-29/006/2022-6</p> <p>Акт приема-передачи участка, выдан 18.10.2021</p> <p>Дополнительное соглашение к Договору аренды земельного участка от 18.10.2021 №43, № 1, выдан 10.03.2022</p>	
	сведения об осуществлении государственной регистрации сделки, права, ограничения права без необходимого в силу закона согласия третьего лица, органа:	данные отсутствуют	
	сведения об управляющем залогом и о договоре управления залогом, если такой договор заключен для управления ипотекой:	данные отсутствуют	
5	Договоры участия в долевом строительстве:	не зарегистрировано	
6	Заявленные в судебном порядке права требования:	данные отсутствуют	
7	Сведения о возражении в отношении зарегистрированного права:	данные отсутствуют	

полное наименование должности	подпись	инициалы, фамилия
-------------------------------	---------	-------------------

М.П.

Земельный участок		
вид объекта недвижимости		
Лист № 2 раздела 2	Всего листов раздела 2: 2	Всего разделов: 8
Всего листов выписки: 14		
01.06.2022г. № КУВИ-001/2022-84047727		
Кадастровый номер:	29:03:031201:118	
8	Сведения о наличии решения об изъятии объекта недвижимости для государственных и муниципальных нужд:	данные отсутствуют
9	Сведения о невозможности государственной регистрации без личного участия правообладателя или его законного представителя:	данные отсутствуют
10	Правопритязания и сведения о наличии поступивших, но не рассмотренных заявлений о проведении государственной регистрации права (перехода, прекращения права), ограничения права или обременения объекта недвижимости, сделки в отношении объекта недвижимости:	отсутствуют
11	Сведения о невозможности государственной регистрации перехода, прекращения, ограничения права на земельный участок из земель сельскохозяйственного назначения:	данные отсутствуют

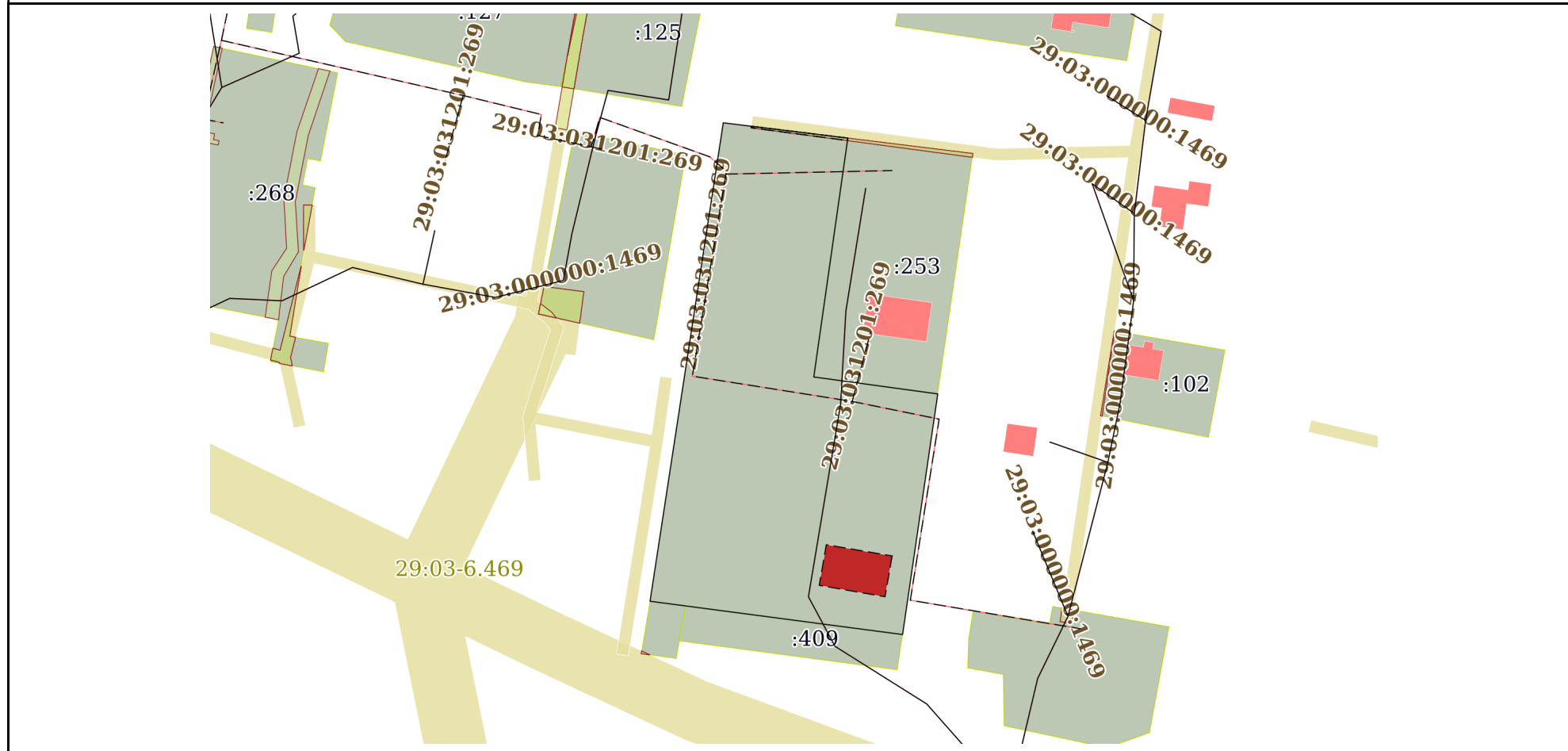
полное наименование должности	подпись	инициалы, фамилия

М.П.

Выписка из Единого государственного реестра недвижимости об объекте недвижимости
 Описание местоположения земельного участка

Земельный участок			
вид объекта недвижимости			
Лист № 1 раздела 3	Всего листов раздела 3: 1	Всего разделов: 8	Всего листов выписки: 14
01.06.2022г. № КУВИ-001/2022-84047727			
Кадастровый номер:		29:03:031201:118	

План (чертеж, схема) земельного участка



Масштаб 1:2000 Условные обозначения:

полное наименование должности	подпись	инициалы, фамилия
-------------------------------	---------	-------------------

М.П.

Выписка из Единого государственного реестра недвижимости об объекте недвижимости

Описание местоположения земельного участка

Земельный участок			
вид объекта недвижимости			
Лист № 1 раздела 3.1	Всего листов раздела 3.1: 1	Всего разделов: 8	Всего листов выписки: 14
01.06.2022г. № КУВИ-001/2022-84047727			
Кадастровый номер:		29:03:031201:118	

Описание местоположения границ земельного участка							
№ п/п	Номер точки		Дирекционный угол	Горизонтальное проложение, м	Описание закрепления на местности	Кадастровые номера смежных участков	Сведения об адресах правообладателей смежных земельных участков
	начальная	конечная					
1	2	3	4	5	6	7	8
1	1.1.1	1.1.2	96°59.9`	42.44	данные отсутствуют	данные отсутствуют	данные отсутствуют
2	1.1.2	1.1.3	188°7.0`	81.53	данные отсутствуют	29:03:031201:253	данные отсутствуют
3	1.1.3	1.1.4	97°46.9`	42.32	данные отсутствуют	29:03:031201:253	данные отсутствуют
4	1.1.4	1.1.5	188°19.6`	82.18	данные отсутствуют	данные отсутствуют	данные отсутствуют
5	1.1.5	1.1.6	277°30.2`	86.15	данные отсутствуют	данные отсутствуют	данные отсутствуют
6	1.1.5	1.1.5			данные отсутствуют	29:03:031201:409	данные отсутствуют
7	1.1.6	1.1.1	8°42.7`	163.56	данные отсутствуют	данные отсутствуют	данные отсутствуют
8	1.1.6	1.1.6			данные отсутствуют	29:03:031201:408	данные отсутствуют

полное наименование должности	подпись	инициалы, фамилия

М.П.

Выписка из Единого государственного реестра недвижимости об объекте недвижимости

Описание местоположения земельного участка

Земельный участок			
вид объекта недвижимости			
Лист № 1 раздела 3.2	Всего листов раздела 3.2: 1	Всего разделов: 8	Всего листов выписки: 14
01.06.2022г. № КУВИ-001/2022-84047727			
Кадастровый номер:		29:03:031201:118	

Сведения о характерных точках границы земельного участка				
Система координат 29.4				
Номер точки	Координаты, м		Описание закрепления на местности	Средняя квадратичная погрешность определения координат характерных точек границ земельного участка, м
	X	Y		
1	2	3	4	5
1	269958.71	4287709.58	-	0.2
2	269953.54	4287751.7	-	0.1
3	269872.83	4287740.19	-	0.1
4	269867.1	4287782.12	-	0.1
5	269785.79	4287770.22	-	0.2
6	269797.04	4287684.81	-	0.2
1	269958.71	4287709.58	-	0.2

полное наименование должности	подпись	инициалы, фамилия

М.П.

Выписка из Единого государственного реестра недвижимости об объекте недвижимости
Сведения о частях земельного участка

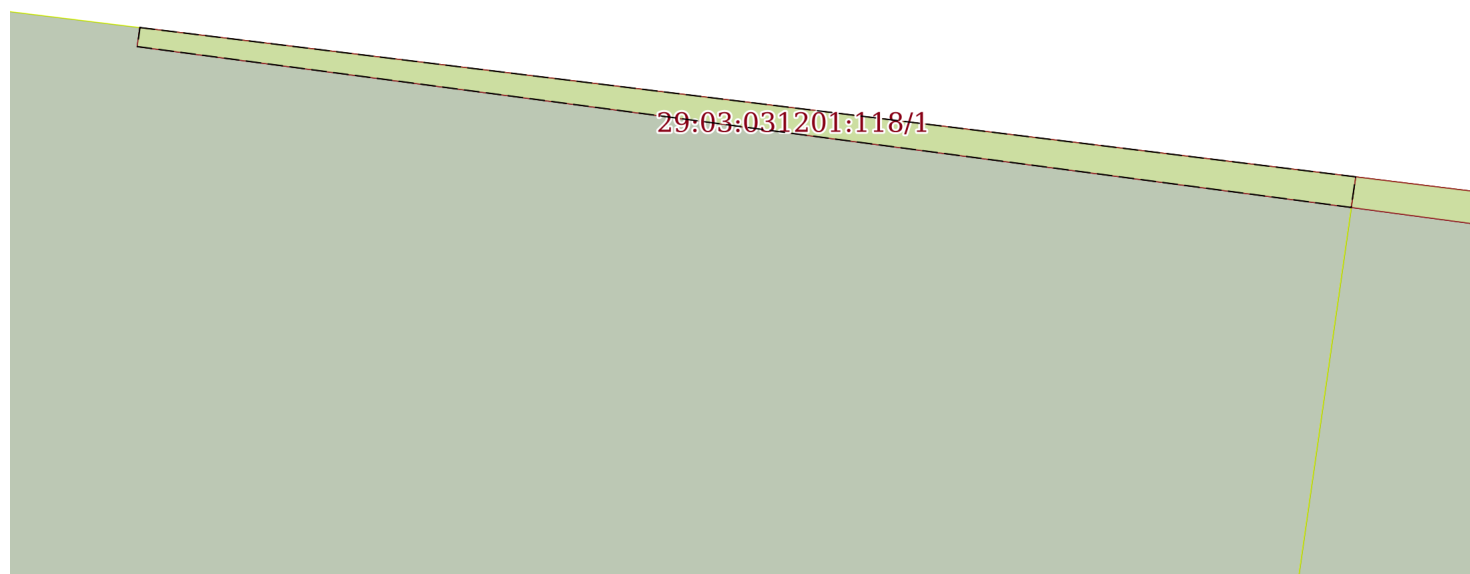
Земельный участок			
вид объекта недвижимости			

Лист № 1 раздела 4	Всего листов раздела 4: 2	Всего разделов: 8	Всего листов выписки: 14
--------------------	---------------------------	-------------------	--------------------------

01.06.2022г. № КУВИ-001/2022-84047727

Кадастровый номер: 29:03:031201:118

План (чертеж, схема) части земельного участка Учетный номер части: 29:03:031201:118/1



Масштаб 1:200 Условные обозначения:

полное наименование должности	подпись	инициалы, фамилия

М.П.

Земельный участок

вид объекта недвижимости

Лист № 2 раздела 4

Всего листов раздела 4: 2

Всего разделов: 8

Всего листов выписки: 14

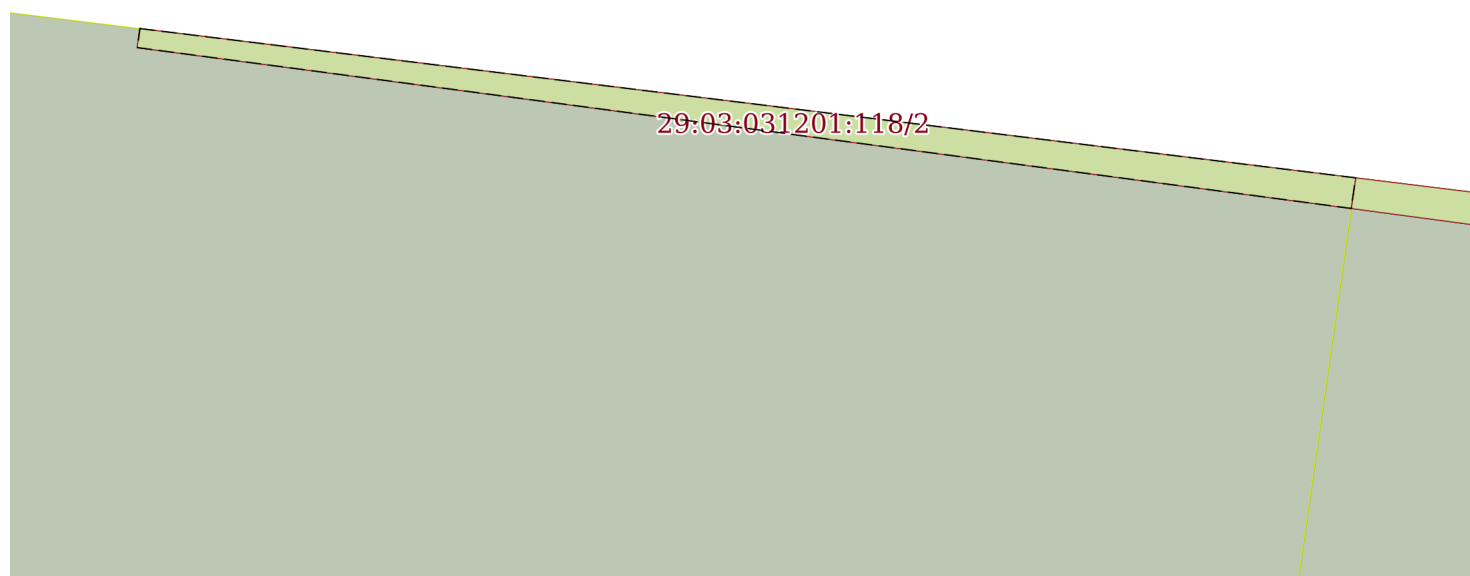
01.06.2022г. № КУВИ-001/2022-84047727

Кадастровый номер:

29:03:031201:118

План (чертеж, схема) части земельного участка

Учетный номер части: 29:03:031201:118/2



Масштаб 1:200

Условные обозначения:

полное наименование должности

подпись

инициалы, фамилия

М.П.

Выписка из Единого государственного реестра недвижимости об объекте недвижимости
Сведения о частях земельного участка

Земельный участок			
вид объекта недвижимости			
Лист № 1 раздела 4.1	Всего листов раздела 4.1: 2	Всего разделов: 8	Всего листов выписки: 14
01.06.2022г. № КУВИ-001/2022-84047727			
Кадастровый номер:		29:03:031201:118	

Учетный номер части	Площадь, м2	Содержание ограничения в использовании или ограничения права на объект недвижимости или обременения объекта недвижимости
1	2	3
29:03:031201:118/1	22	<p>вид ограничения (обременения): ограничения прав на земельный участок, предусмотренные статьями 56, 56.1 Земельного кодекса Российской Федерации; Срок действия: с 2020-05-14; реквизиты документа-основания: постановление "О порядке установления охранных зон объектов электросетевого хозяйства и особых условий использования земельных участков, расположенных в границах таких зон" от 24.02.2009 № 160 выдан: Правительство РФ; Содержание ограничения (обременения): В охранных зонах запрещается осуществлять любые действия, которые могут нарушить безопасную работу объектов электросетевого хозяйства, в том числе привести к их повреждению или уничтожению, и (или) повлечь причинение вреда жизни, здоровью граждан и имуществу физических или юридических лиц, а также повлечь нанесение экологического ущерба и возникновение пожаров, в том числе: а) набрасывать на провода и опоры воздушных линий электропередачи посторонние предметы, а также подниматься на опоры воздушных линий электропередачи; б) размещать любые объекты и предметы материалы) в пределах созданных в соответствии с требованиями нормативно-технических документов проходов и подъездов для доступа к объектам электросетевого хозяйства, а также проводить любые работы и возводить сооружения, которые могут препятствовать доступу к объектам электросетевого хозяйства, без создания необходимых для такого доступа проходов и подъездов; в) находиться в пределах огороженной территории и помещениях распределительных устройств и подстанций, открывать двери и люки распределительных устройств и подстанций, производить переключения и подключения в электрических сетях, разводить огонь в пределах охранных зон вводных и распределительных устройств, подстанций, воздушных линий электропередачи, а также в охранных зонах кабельных линий электропередачи; г) размещать свалки; д) производить работы ударными механизмами, сбрасывать тяжести массой свыше 5 тонн, производить сброс и слив едких и коррозионных веществ и горюче-смазочных материалов. В охранных зонах, установленных для объектов электросетевого хозяйства напряжением свыше 1000 вольт, запрещается: а) складировать или размещать хранилища любых, в том числе горюче-смазочных, материалов; б) размещать детские и спортивные площадки, стадионы, рынки, торговые точки, полевые станы, загоны для скота, гаражи и стоянки всех видов машин и механизмов, проводить любые мероприятия, связанные с большим скоплением людей не занятых выполнением разрешенных в установленном порядке работ; в) использовать (запускать) любые летательные аппараты, в том числе воздушных змеев, спортивные модели летательных аппаратов; г) бросать якоря с судов и осуществлять их проход с отданными якорями, цепями, лотами, волокушами и тралами; д) осуществлять проход судов с поднятыми стрелами кранов и других механизмов. В пределах охранных зон без письменного решения о согласовании сетевых организаций юридическим и физическим лицам запрещаются: а) строительство, капитальный ремонт, реконструкция или снос зданий и сооружений; б) горные, взрывные, мелиоративные работы, в том числе связанные с временным затоплением земель; в) посадка и вырубка деревьев и кустарников; г) дноуглубительные, землечерпальные и погрузочно-разгрузочные работы, добыча рыбы, других водных животных и растений придонными орудиями лова, устройство водопоев, колка и заготовка льда; д) проход судов, у которых расстояние по вертикали от верхнего крайнего габарита с грузом или без груза до нижней точки провеса проводов переходов воздушных линий электропередачи через водоемы менее минимально допустимого расстояния, в том числе с учетом максимального уровня подъема воды при паводке; е) проезд машин и механизмов, имеющих общую высоту с грузом или без груза от поверхности дороги более 4,5 метра; ж) земляные работы на</p>

полное наименование должности	подпись	инициалы, фамилия
-------------------------------	---------	-------------------

М.П.

Земельный участок			
вид объекта недвижимости			
Лист № 2 раздела 4.1	Всего листов раздела 4.1: 2	Всего разделов: 8	Всего листов выписки: 14
01.06.2022г. № КУВИ-001/2022-84047727			
Кадастровый номер:		29:03:031201:118	
		глубине более 0,3 метра (на вспахиваемых землях на глубине более 0,45 метра), а также планировка грунта; з) полив сельскохозяйственных культур в случае, если высота струи воды может составить свыше 3 метров; и) полевые сельскохозяйственные работы с применением сельскохозяйственных машин и оборудования высотой более 4 метров или полевые сельскохозяйственные работы, связанные с вспашкой земли. (Постановление Правительства РФ от 24 февраля 2009 г. №160 «О порядке установления охранных зон объектов электросетевого хозяйства и особых условий использования земельных участков, расположенных в границах таких зон»); Реестровый номер границы: 29:03-6.308; Вид объекта реестра границ: Зона с особыми условиями использования территории; Вид зоны по документу: Охранная зона объекта ВЛ-0.4кВ Мухонская; Тип зоны: Охранная зона инженерных коммуникаций	
29:03:031201:118/2	22	вид ограничения (обременения): ограничения прав на земельный участок, предусмотренные статьями 56, 56.1 Земельного кодекса Российской Федерации; Срок действия: с 2021-01-29; реквизиты документа-основания: постановление "Об установлении публичного сервитута" от 09.10.2020 № 494-од выдан: Администрация муниципального образования "Вилегодский муниципальный район" Архангельской области; Содержание ограничения (обременения): Публичный сервитут в целях размещения объекта электросетевого хозяйства ВЛ-0.4кВ Мухонская сроком на 49 (сорок девять) лет. Владелец публичного сервитута-Публичное акционерное общество «Межрегиональная распределительная сетевая компания Северо-Запада», (ОГРН 1047855175785, ИНН 7802312751, КПП 997650001, адрес (место нахождения): 196247, г. Санкт-Петербург, площадь Конституции, д. 3, лит. А, помещение 16Н), post@mrsksevszap.ru; Реестровый номер границы: 29:03-6.563; Вид объекта реестра границ: Зона с особыми условиями использования территории; Вид зоны по документу: Публичный сервитут ВЛ-0.4кВ Мухонская; Тип зоны: Зона публичного сервитута	

полное наименование должности	подпись	инициалы, фамилия

М.П.

Выписка из Единого государственного реестра недвижимости об объекте недвижимости
Сведения о частях земельного участка

Земельный участок			
вид объекта недвижимости			
Лист № 1 раздела 4.2	Всего листов раздела 4.2: 2	Всего разделов: 8	Всего листов выписки: 14
01.06.2022г. № КУВИ-001/2022-84047727			
Кадастровый номер:		29:03:031201:118	

Сведения о характерных точках границы части (частей) земельного участка				
Учетный номер части: 29:03:031201:118/1				
Система координат				
Номер точки	Координаты, м		Описание закрепления на местности	Средняя квадратичная погрешность определения координат характерных точек границ земельного участка, м
	X	Y		
1	2	3	4	5
1	269957.54	4287719.11	-	-
2	269953.54	4287751.7	-	-
3	269952.72	4287751.58	-	-
4	269957.03	4287719.04	-	-
1	269957.54	4287719.11	-	-

полное наименование должности	подпись	инициалы, фамилия
-------------------------------	---------	-------------------

М.П.

Земельный участок				
вид объекта недвижимости				
Лист № 2 раздела 4.2	Всего листов раздела 4.2: 2		Всего разделов: 8	Всего листов выписки: 14
01.06.2022г. № КУВИ-001/2022-84047727				
Кадастровый номер:			29:03:031201:118	
Сведения о характерных точках границы части (частей) земельного участка				
Учетный номер части: 29:03:031201:118/2				
Система координат				
Номер точки	Координаты, м		Описание закрепления на местности	Средняя квадратичная погрешность определения координат характерных точек границ земельного участка, м
	X	Y		
1	2	3	4	5
1	269957.54	4287719.11	-	-
2	269953.54	4287751.7	-	-
3	269952.72	4287751.58	-	-
4	269957.03	4287719.04	-	-
1	269957.54	4287719.11	-	-

полное наименование должности	подпись	инициалы, фамилия

М.П.